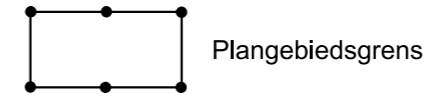



Plangebied



Bestemmingen

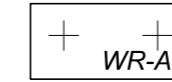
artikelnummer

3



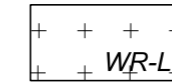
Wonen

4



Waarde - Archeologie

5

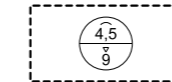


Waarde - Landschap

Aanduidingen



bouwvlak



maximum goothoogte (m), maximum bouwhoogte (m)

Verklaringen



topografische en kadastrale gegevens

Gemeente Oostzaan
Bestemmingsplan De Heul 18/20
analoge verbeelding



buRO

bureau voor ruimtelijke ordening en advies

Utrechtseweg 29A
3811 NA Amerfoort

telefoon 033 465 45 31
fax 033 462 41 15

projectnummer: **0431-24**

tekeningnummer: **0431-24-P01**

IDN: NL.IMRO.0431.BP2013003008-0301

datum: juni 2016

schaal: 1:1000

status: ontwerp

formaat: A3