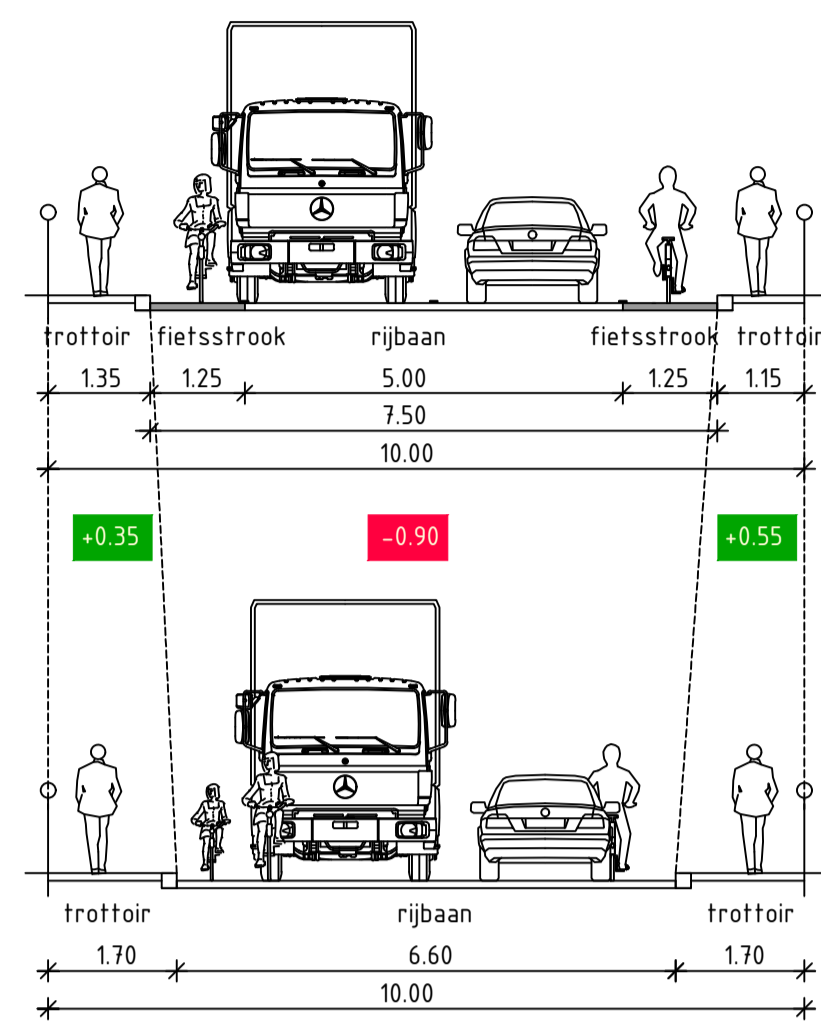


Zuideinde 2

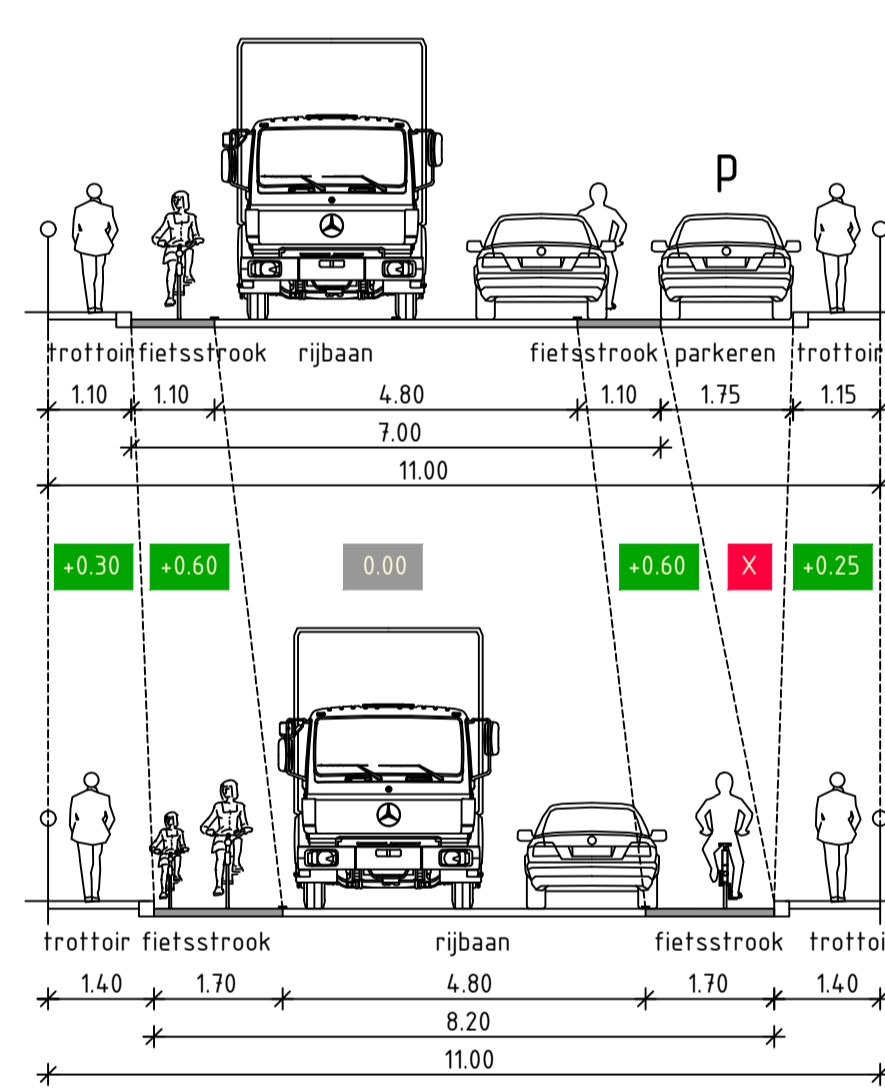
Uitbreiding 30 km/h zone tot aan Kolkweg met behoud van voorrang

A. Zuideinde 'smal': Dwarsprofiel huidige 50 km/h



A. Zuideinde 'smal': Dwarsprofiel toekomstig 30 km/h Zuideinde 2

B. Zuideinde 'breed': Dwarsprofiel huidige situatie 50 km/h



B. Zuideinde 'breed': Dwarsprofiel toekomstig 30 km/h Zuideinde 2

Zonder doorgaand verkeer

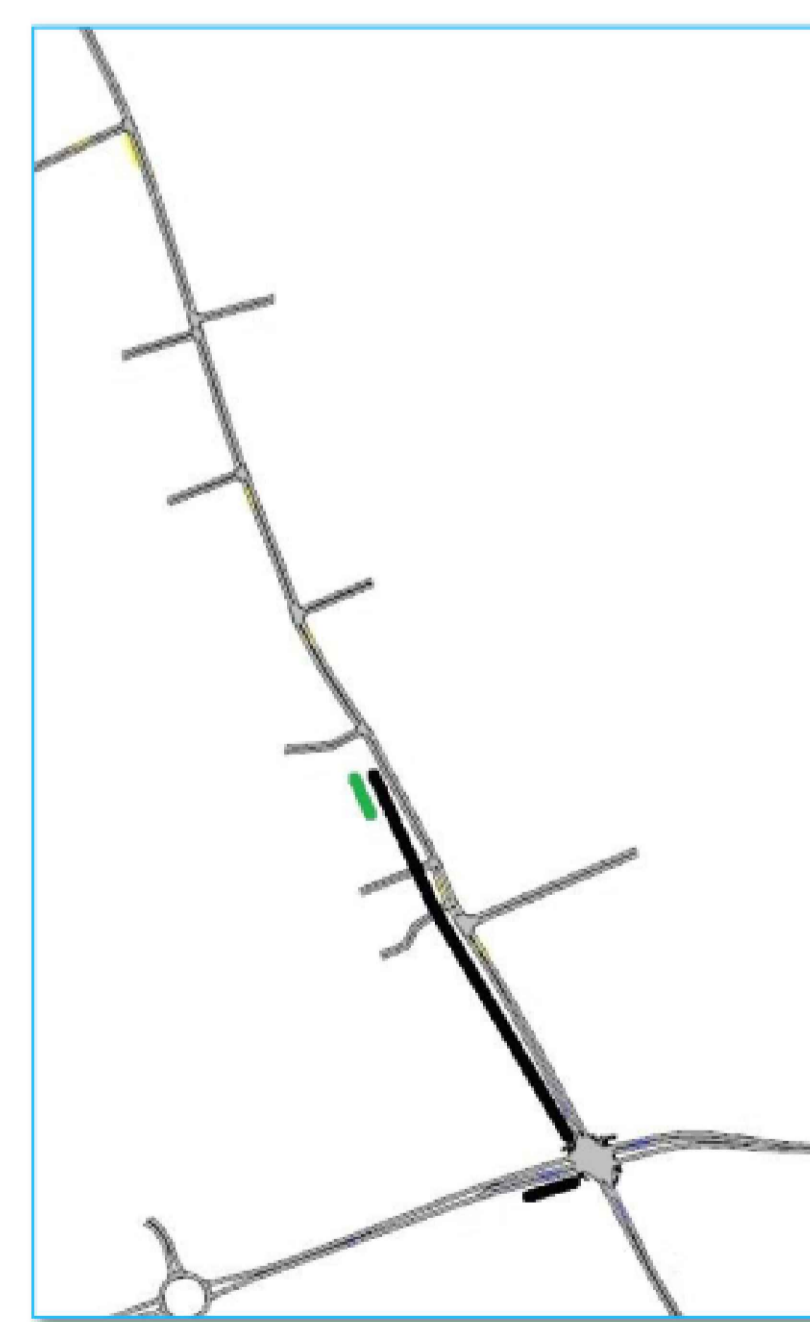
Veiligheid

Uitbreiding 30km/h-zone: 750m

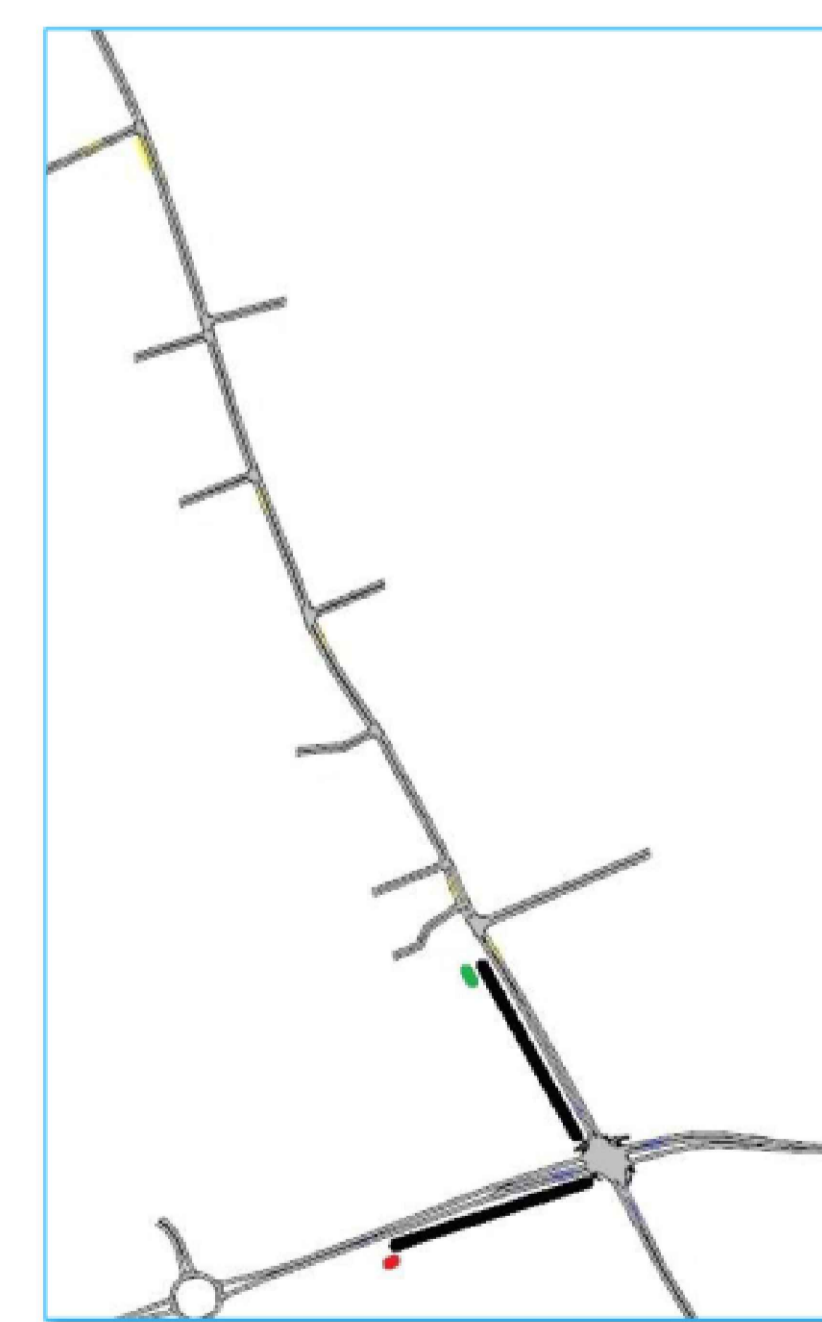
Plateaus: 4st.

Bereikbaarheid:

Effect op filelengte: Blijft ongeveer gelijk



Wachtrijlengte ochtendspits



Wachtrijlengte avondspits

Effect op rijtijd: neemt met ca. ½min toe

Openbaar vervoer

Effect op rijsnelheid: negatief

Effect op comfort: negatief

Parkeren:

Opheffen en aan te leggen

aantal parkeerplaatsen: 23st.

Profiel A

Profiel B

- Plateau
- Gevoelige oversteeek
- Bushalte
- Parkeervakken
- Snelheid 30km/h
- Snelheid 50km/h
- Locatie foto

